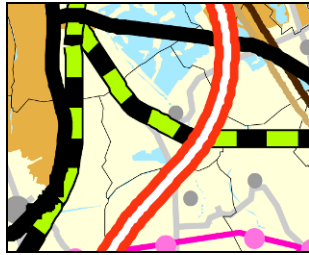


Térségi tervekkel való összhang ismertetése

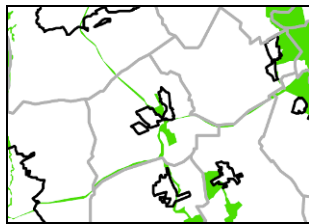
▪ Országos Területrendezési Terv



A többször módosított 2003. évi XXVI. törvény az Országos Területrendezési Tervről az alábbiakat tartalmazza Hejőkeresztúr igazgatási területére:

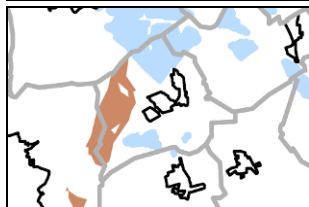
2. sz. melléklet – Az Ország Szerkezeti Terve

- Vízgazdálkodási térség
- Mezőgazdasági térség
- Gyorsforgalmi út
- Egyéb országos törzshálózati vasúti pálya



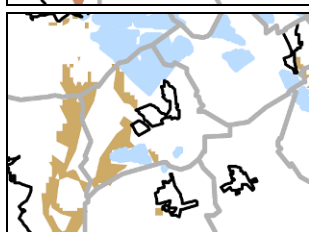
3.1. sz. melléklet – Országos ökológiai hálózat övezete

- Országos ökológia hálózat



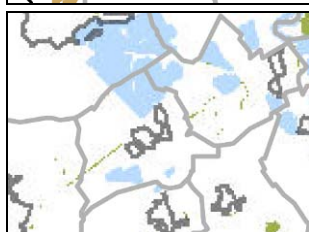
3.2. sz. melléklet – Kiváló termőhelyi adottságú szántóterület övezete

- Kiváló termőhelyi adottságú szántó



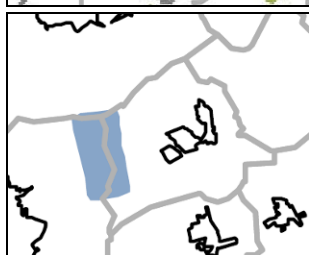
3.3. sz. melléklet – Jó termőhelyi adottságú szántóterület övezete

- Jó termőhelyi adottságú szántó



3.4. sz. melléklet – Kiváló termőhelyi adottságú erdőterület övezete

- Kiváló termőhelyi adottságú erdőterület



3.5. sz. melléklet – Országos jelentőségű tájképvédelmi terület övezete

⇒ nem érinti [■]

3.6. sz. melléklet – Világörökségi és világörökség várományos terület övezete

⇒ nem érinti [■]

3.7. sz. melléklet – Országos vízminőség-védelmi terület övezete

- Országos vízminőség-védelmi terület

3.8. sz. melléklet – Nagyvízi meder és a Vásárhelyi-terv továbbfejlesztése ker-

tében megvalósuló vízkár-elhárítási célú szükségtározók területének övezete

⇒ nem érinti [■]

3.9. sz. melléklet – Kiemelt fontosságú honvédelmi terület övezete ⇒ nem

érinti [■]

▪ B.-A.-Z. Megye Területrendezési Terve



A módosított 10/2009. (V.5.) BAZ MÖK rendelet B.-A.-Z. Megye Területrendezési Tervéről az alábbiakat tartalmazza Hejőkeresztúr területére:

2. sz. melléklet – Térségi Szerkezeti Terv

- Vízgazdálkodási térség; ■ Mezőgazdasági térség; ■ Vegyes TFH térség
- Hagyományosan vidéki települési térség

A R. 3.8. sz. melléklete szerint ásványi nyersanyag gazdálkodási területek övezetével fedett a község.